

Organismo Público: Comisión de Caminos e Infraestructura Hidráulica

| CLAVE DEL PROYECTO | OBJETIVO DE DESARROLLO SOSTENIBLE | SUBFUNCIÓN / TIPO DE PROYECTO PROYECTOS / METAS (CONCEPTOS) | UNIDAD DE MEDIDA | METAS | | | | PRESUPUESTO APROBADO (PESOS) | PRESUPUESTO MODIFICADO (PESOS) | PRESUPUESTO DEVENGADO (PESOS) | BENEFICIARIOS | | | | |
|---------------------------------|-----------------------------------|--|------------------|---------------|--------------|--------------------|-------------------------|------------------------------|--------------------------------|-------------------------------|--------------------------|-----------------------|--------|--------|---------|
| | | | | PROGRAM ANUAL | MODIF. ANUAL | ALCANZ. AL PERIODO | % CUMPLIM. MODIF. | | | | MUNICIPIO | LOCALIDAD | MUJER | HOMBRE | PERSONA |
| TRANSPORTE POR CARRETERA | | | | | | | 1 140 416 302.88 | 1 532 436 865.41 | 503 705 385.21 | | | | | | |
| PROYECTOS DE INVERSIÓN: | | | | | | | | | | | | | | | |
| B001 | 9.1 | CAMINO: CHICOMUSELO - RIZO DE ORO, TRAMO: KM. 0+000 - KM. 36+800 Reconstrucción del subtramo: km. 0+000 al km. 11+000 (T.A.) | Kilometro | 11.00 | 11.00 | 5.82 | 52.95 | 27 000 493.01 | 26 263 369.85 | 10 381 882.43 | Chicomuselo | Chicomuselo | 0 | 0 | 0 |
| B002 | 9.1 | CAMINO: E.C. (COMITAN - LAS MARGARITAS) - LA INDEPENDENCIA. TRAMO: KM. 0+000 - KM. 10+000 Reconstrucción del tramo: km. 0+000 al km. 10+000 (T.A.) | Kilometro | 10.00 | 10.00 | 3.50 | 34.98 | 26 343 489.01 | 25 435 150.68 | 7 630 207.55 | La Independencia | La Independencia | 0 | 0 | 0 |
| B003 | 9.1 | REHABILITACIÓN DEL CAMINO: LA LIBERTAD - LIMITES CHIAPAS TABASCO. TRAMO: KM. 0+000 - KM. 3+700 (T.A.) Rehabilitación del tramo: km. 0+000 al km. 3+700 (T.A.) | Kilometro | 3.70 | 3.70 | 0.21 | 5.61 | 12 197 499.33 | 12 197 499.33 | 3 453 276.45 | La Libertad | La Libertad | 0 | 0 | 0 |
| B004 | 9.1 | CAMINO: MOTOZINTLA - NIQUIVIL - PAVENCUL, TRAMO: KM 0+000 - KM 42+300 Reconstrucción del subtramo: km. 24+000 al km. 34+400 (T.A.) | Kilometro | 10.40 | 10.40 | 1.56 | 15.00 | 12 642 747.42 | 12 389 297.14 | 3 723 515.99 | Motozintla | Niquivil | 0 | 0 | 0 |
| B005 | 9.1 | REHABILITACIÓN DEL CAMINO: E.C. (PALENQUE - LA TRINITARIA) - NUEVA PALESTINA. TRAMO: KM. 0+000 - KM. 12+000 (T.A.) Rehabilitación del tramo: km. 0+000 al km. 12+000 (T.A.) | Kilometro | 12.00 | 12.00 | 0.79 | 6.55 | 23 098 722.40 | 23 098 722.40 | 6 602 476.45 | Ocosingo | Nueva Palestina | 0 | 0 | 0 |
| B006 | 9.1 | CAMINO: RIVERA LA UNIÓN (CASTAÑO) - JULIÁN GRAJALES, TRAMO: KM. 0+000 - KM. 17+000 Reconstrucción del tramo: km. 0+000 al km. 17+000 (T.A.) | Kilometro | 17.00 | 17.00 | 9.35 | 55.00 | 34 758 468.71 | 34 758 468.71 | 9 943 997.59 | Chiapa de Corzo | Julian Grajales | 0 | 0 | 0 |
| B007 | 9.1 | CAMINO: FAJA DE ORO - ITURBIDE - EL AGUILA; TRAMO KM 0+000 - KM 13+800. Reconstrucción del tramo: km. 0+000 al km. 6+200 | Kilometro | 6.20 | 6.20 | 1.95 | 31.50 | 19 757 370.93 | 19 407 284.32 | 5 857 452.48 | Cacahoatán | Faja de Oro | 0 | 0 | 0 |
| B008 | 9.1 | REHABILITACIÓN CAMINO: ESTACIÓN PALENQUE - LA LIBERTAD, TRAMO: KM. 0+000 - KM 37+300, SUBTRAMO: KM 15+000 - KM 24+000 (T.A.) Rehabilitación del subtramo: km. 15+000 al km. 24+000 (T.A.) | Kilometro | 9.00 | 9.00 | 0.90 | 9.95 | 44 816 625.45 | 44 816 625.45 | 12 720 846.75 | La Libertad | La Libertad | 0 | 0 | 0 |
| B009 | 9.1 | REHABILITACIÓN DEL CAMINO: LAJA TENDIDA - PARAISO DEL GRIJALVA; TRAMO: KM. 0+000 AL KM. 13+700 (T.A.) Rehabilitación del tramo: km. 0+000 al km. 13+700 (T.A.) | Kilometro | 13.70 | 13.70 | 2.06 | 15.00 | 13 737 430.93 | 13 737 430.93 | 3 812 872.20 | Venustiano Carranza | Paraiso del Grijalva | 0 | 0 | 0 |
| B010 | 9.1 | REHABILITACIÓN DEL CAMINO: HUTIUPAN - AMATAN; TRAMO: KM. 0+000 - KM. 45+700. SUBTRAMO: KM. 22+000 - KM. 41+700 Rehabilitación del subtramo: km. 22+000 al km. 41+700 (T.A.) | Kilometro | 19.70 | 19.70 | 0.00 | 0.00 | 49 980 622.95 | 0.00 | 0.00 | Amatán | Amatan | 0 | 0 | 0 |
| B011 | 9.1 | REHABILITACIÓN DEL CAMINO: E.C. KM. 83 (BOCHIL - PICHUCALCO) - NACHINTON - SANTO DOMINGO, TRAMO: KM. 0+000 - KM. 36+000 (T.A.) Rehabilitación del tramo: 0+000 al km. 36+000 (T.A.) | Kilometro | 36.00 | 36.00 | 0.25 | 0.70 | 43 280 177.12 | 43 280 177.12 | 12 430 820.01 | Larreinzar | Nachitom | 0 | 0 | 0 |
| B012 | 9.1 | REHABILITACIÓN DEL CAMINO RURAL: SAN FERNANDO. JOSÉ LÓPEZ PORTILLO; TRAMO: KM. 0+000 - KM. 5+300 (T.A.) Rehabilitación del tramo: km. 0+000 al km. 5+300 (T.A.) | Kilometro | 5.30 | 5.30 | 2.50 | 47.20 | 2 916 807.14 | 2 916 807.14 | 1 197 524.56 | Mezcalapa | José López Portillo | 0 | 0 | 0 |
| B013 | 9.1 | CAMINO: CHESPAL NUEVO - PAVENCUL; TRAMO: KM. 0+000 AL KM. 14+300 Reconstrucción del tramo: km. 0+000 al km. 14+300 (T.A.) | Kilometro | 14.30 | 14.30 | 0.00 | 0.00 | 37 158 554.99 | 0.00 | 0.00 | Tapachula | Nuevo Chespal | 0 | 0 | 0 |
| B014 | 9.1 | PROGRAMA DE SUPERVISIÓN, SEGUIMIENTO, ESTUDIOS Y EVALUACIÓN DE OBRAS DE INFRAESTRUCTURA CARRETERA Supervisión | Obra | 41.00 | 41.00 | 0.00 | 0.00 | 5 568 521.12 | 5 568 521.12 | 0.00 | Cobertura Estatal | Cobertura Estatal | 0 | 0 | 0 |
| B015 | 9.1 | REHABILITACIÓN DEL CAMINO: E.C. - SAN FRANCISCO - PALESTINA, TRAMO: KM. 0+000 - KM. 9+000, SUBTRAMO: KM. 0+000 - KM. 3+000 Construcción del subtramo: 0+000 al km. 3+000 | Kilometro | 3.00 | 3.00 | 0.50 | 16.50 | 18 707 135.22 | 18 707 135.22 | 5 219 079.50 | Ángel Albino Corzo | Ángel Albino Corzo | 0 | 0 | 0 |
| B016 | 9.1 | REHABILITACIÓN DEL CAMINO RURAL: E.C. RINCON CHAMULA - LA FLORIDA, TRAMO: KM 0+000 - KM 5+500 Rehabilitación del tramo: km. 0+000 al km. 5+500 | Kilometro | 5.50 | 5.50 | 0.00 | 0.00 | 3 428 946.09 | 3 428 946.09 | 1 028 683.83 | Rincón Chamula San Pedro | La Florida | 0 | 0 | 0 |
| B017 | 9.1 | CAMINO: E.C. (SOYALO - FRANCISCO SARABIA) - COLONIA VENUSTIANO CARRANZA; TRAMO: KM. 0+000 - KM. 4+357 Reconstrucción del tramo: 0+000 al km. 4+357 (T.A.) | Kilometro | 4.35 | 4.35 | 4.32 | 99.25 | 2 405 306.86 | 2 405 306.86 | 2 034 873.99 | Chiapa de Corzo | Venustiano Carranza | 57 599 | 55 622 | 113 221 |
| B018 | 9.1 | CAMINO: SOYALO - FRANCISCO SARABIA - CHICOASEN; TRAMO: KM. 0+000 - KM. 35+000 Reconstrucción del subtramo: km. 0+000 al km. 8+600 (T.A.) | Kilometro | 8.60 | 8.60 | 8.08 | 94.01 | 3 708 172.23 | 3 708 172.23 | 1 726 304.13 | Soyaló | Soyaló | 5 928 | 5 990 | 11 918 |
| B019 | 9.1 | REHABILITACIÓN DEL PUENTE VEHICULAR "EL MOJON" DE 62 ML., UBICADO EN EL KM 0+250 SOBRE EL CAMINO E.C. (JIQUIPILAS - EL OCOTE) - 14 DE SEPTIEMBRE Rehabilitación de Puente de 62 ml | Metro Lineal | 62.00 | 62.00 | 10.59 | 17.08 | 18 235 604.30 | 18 235 604.30 | 5 164 890.40 | Jiquipilas | Catorce de Septiembre | 0 | 0 | 0 |
| B020 | 9.1 | CAMINO: REFORMA - ALDAMA - BENAVIDES 2A.; TRAMO: KM. 0+000 - KM. 21+250 Mantenimiento del subtramo: km. 15+000 al km. 16+500 (T.A.) | Kilometro | 1.50 | 1.50 | 0.00 | 0.00 | 38 604 133.86 | 24 308 115.06 | 0.00 | Reforma | Reforma | 0 | 0 | 0 |
| B021 | 9.1 | CAMINO RURAL: E.C. (NUEVO JUAN DEL GRIJALVA - EL TAPÓN (ZONA CERO)) - EL TRIUNFO - LÁZARO CÁRDENAS, TRAMO: KM. 0+000 - KM. 13+800 Mantenimiento del subtramo: km. 10+500 al km. 12+410 | Kilometro | 1.91 | 1.91 | 0.00 | 0.00 | 19 314 342.54 | 19 314 342.54 | 0.00 | Ostuacán | Ostuacan | 0 | 0 | 0 |
| B023 | 9.1 | CAMINO: SIMOJOVEL - SAN ANDRÉS DURAZNAL, TRAMO: KM. 0+000 - KM. 23+800 Reconstrucción en el km. 15+200 (Falla por remoción de maza de 140.0 | Obra | 1.00 | 1.00 | 0.00 | 0.00 | 0.00 | 15 849 308.61 | 2 056 649.27 | San Andrés Duraznal | Varias | 0 | 0 | 0 |
| B024 | 9.1 | CAMINO: SUR DE VILLAFLORES - FRANCISCO VILLA, TRAMO: KM. 0+000 - KM. 6+700 Reconstrucción del tramo: km. 0+000 - km. 6+700 (T.A.) | Kilometro | 6.70 | 6.70 | 2.14 | 32.00 | 0.00 | 5 702 754.94 | 2 890 760.40 | Villaflores | Francisco Villa | 0 | 0 | 0 |
| B025 | 9.1 | CAMINO RURAL: TECTUAPAN - VIEJO NICAPA, TRAMO: KM. 0+000 - KM. 9+600 Mantenimiento del tramo: km. 0+000 - km. 9+600 (T.A.) | Kilometro | 9.60 | 9.60 | 8.54 | 89.00 | 0.00 | 3 608 007.20 | 1 672 373.41 | Pichucalco | Tectupan | 17 556 | 17 181 | 34 737 |

Organismo Público: Comisión de Caminos e Infraestructura Hidráulica

| CLAVE DEL PROYECTO | OBJETIVO DE DESARROLLO SOSTENIBLE | SUBFUNCIÓN / TIPO DE PROYECTO PROYECTOS / METAS (CONCEPTOS) | UNIDAD DE MEDIDA | METAS | | | | PRESUPUESTO APROBADO (PESOS) | PRESUPUESTO MODIFICADO (PESOS) | PRESUPUESTO DEVENGADO (PESOS) | BENEFICIARIOS | | | | |
|--------------------|-----------------------------------|---|------------------|----------------|--------------|--------------------|-------------------|------------------------------|--------------------------------|-------------------------------|----------------------------|---------------------------|-------|--------|---------|
| | | | | PROGRAM. ANUAL | MODIF. ANUAL | ALCANZ. AL PERIODO | % CUMPLIM/ MODIF. | | | | MUNICIPIO | LOCALIDAD | MUJER | HOMBRE | PERSONA |
| B026 | 9.1 | CAMINO: CHESPAL NUEVO - PAVENCUL, TRAMO: KM. 0+000 - KM. 27+360 Construcción del subtramo: km. 0+000 - km. 27+360 (t.a.) | Kilometro | 27.36 | 27.36 | 5.20 | 19.00 | 0.00 | 37 158 554.99 | 11 250 270.54 | Tapachula | Nuevo Chespal | 0 | 0 | 0 |
| B027 | 9.1 | REHABILITACIÓN DEL CAMINO: HUITUPAN - AMATÁN; TRAMO: KM. 0+000 - KM. 45+700. SUBTRAMO: KM. 26+000 - KM. 41+700 Rehabilitación del subtramo: km. 26+000 - km. 41+700 (T.A.) | Kilometro | 15.70 | 15.70 | 0.47 | 3.00 | 0.00 | 39 980 622.95 | 11 427 190.47 | Amatán | Amatán | 0 | 0 | 0 |
| B028 | 9.1 | CAMINO: DOMINGO CHANONA - VILLAFLORES, TRAMO: KM. 50+000 - KM. 70+000 Reconstrucción del subtramo: km. 62+200 - km. 68+100 (t.a.) | Kilometro | 5.90 | 5.90 | 0.03 | 0.50 | 0.00 | 16 408 279.69 | 1 381 138.71 | Villaflores | Villaflores | 0 | 0 | 0 |
| B029 | 9.1 | CAMINO: E.C. (ESTACIÓN JUÁREZ - OSTUACÁN) - NUEVO XOCHIMILCO - PEÑITAS. TRAMO: KM. 0+000 - KM. 16+600 Mantenimiento del subtramo: km. 1+300 - km. 16+500 (t.a.) | Kilometro | 1.04 | 1.04 | 0.04 | 4.00 | 0.00 | 10 688 011.60 | 3 056 470.79 | Ostucán | Varias | 0 | 0 | 0 |
| B030 | 9.1 | CAMINO: SALTO DE AGUA - E.C. (V. HERMOSA - MERIDA), TRAMO: KM. 0+000 - KM. 6+200 Rehabilitación del tramo: km. 0+000 - km. 6+200 (t.a.) | Kilometro | 6.20 | 6.20 | 0.53 | 8.55 | 0.00 | 7 505 275.85 | 2 130 598.36 | Salto de Agua | Salto de Agua | 0 | 0 | 0 |
| B032 | 9.1 | CAMINO: SAN CRISTÓBAL - TENEJAPA - CANCUC, TRAMO: KM. 0+000 - KM. 54+500 Reconstrucción del subtramo: km. 12+600 - km. 26+000 (t.a.) | Kilometro | 13.40 | 13.40 | 0.00 | 0.00 | 0.00 | 11 227 539.02 | 0.00 | San Cristóbal de Las Casas | Varias | 0 | 0 | 0 |
| B001 | 9.1 | CONSTRUCCION DEL CAMINO: E.C. (CHANAL - LA MENDOZA) - SAKCHIBALTE, TRAMO: KM. 0+000 - KM. 4+140, SUBTRAMO: KM. 0+000 - KM. 1+500 Construcción del subtramo: km. 0+000 al km. 1+500 | Kilometro | 1.50 | 1.50 | 0.00 | 0.00 | 16 658 121.80 | 0.00 | 0.00 | Cintalapa | Chanal | 0 | 0 | 0 |
| B002 | 9.1 | CAMINO: CINTALAPA - RAFAEL CAL Y MAYOR, TRAMO: KM. 0+000 - KM. 62+000. Construcción del subtramo: km. 39+000=15+500 - km. 40+500=17+000 | Kilometro | 1.50 | 1.50 | 0.74 | 49.00 | 29 757 386.25 | 20 695 854.52 | 7 155 165.51 | Cintalapa | Cintalapa de Figueroa | 0 | 0 | 0 |
| B003 | 9.1 | CAMINO: SAN ANTONIO LAS ROSAS - E.C.(CANDELARIA - SAN CRISTÓBAL), TRAMO: KM. 0+0000 - KM. 0+790.59 Construcción del tramo: km. 0+000 al km. 0+790.59 | Kilometro | 0.79 | 0.79 | 0.60 | 75.60 | 7 145 108.33 | 7 025 769.35 | 3 999 816.66 | San Cristóbal de Las Casas | San Antonio de Las Rosas | 0 | 0 | 0 |
| B004 | 9.1 | CONSTRUCCION DEL CAMINO: SAN JOSÉ BUENAVISTA - E.C. (INTERNACIONAL - TUXTLA COMITÁN), TRAMO: KM. 0+000 - KM. 6+750. SUBTRAMO: KM. 5+160 - KM. 6+750 Construcción del subtramo: km. 5+160 al km. 6+750 | Kilometro | 1.59 | 1.59 | 0.22 | 13.56 | 19 166 619.26 | 19 166 619.26 | 5 374 584.84 | San Cristóbal de Las Casas | San José Buenavista | 0 | 0 | 0 |
| B005 | 9.1 | CONSTRUCCION DEL CAMINO: E.C. ROBERTO BARRIOS - ARIMATEA, TRAMO: KM. 0+000 - KM. 3+520, SUBTRAMO: KM. 1+000 - KM. 2+500 Construcción del subtramo: km. 1+000 al km. 2+500 | Kilometro | 1.50 | 1.50 | 0.25 | 16.80 | 14 389 848.98 | 14 389 848.98 | 4 054 625.36 | Palenque | Arimatea | 0 | 0 | 0 |
| B006 | 9.1 | CONSTRUCCION DEL CAMINO: ROMERILLO - NICHNAMTIC - LAS OLLAS, TRAMO: KM. 0+000 - KM. 7+660, SUBTRAMO: KM. 5+500 - KM. 7+660 Construcción del subtramo: km. 5+500 al km. 7+660 | Kilometro | 2.16 | 2.16 | 0.32 | 15.00 | 21 302 070.09 | 21 302 070.09 | 5 934 239.64 | Chamula | Las Ollas | 0 | 0 | 0 |
| B007 | 9.1 | CONSTRUCCION DEL CAMINO: E.C. (BOCHIL - LUIS ESPINOSA) - GARRIDO CANAVAL (CHAVARRIA), TRAMO: KM. 0+000 - KM. 11+000. SUBTRAMO: KM. 5+500 - KM. 7+000 Construcción del subtramo: km. 5+500 al km. 7+000 | Kilometro | 1.50 | 1.50 | 0.10 | 6.97 | 23 483 376.26 | 23 483 376.26 | 6 440 736.48 | Bochil | Bochil | 0 | 0 | 0 |
| B008 | 9.1 | CONSTRUCCION DEL CAMINO: E.C. (AGUSTÍN RUBIO- IGNACIO ZARAGOZA) - CERRO LAS CAMPANAS - VILLAFLORES - SAN LORENZO - REFORMA Y PLANADA, TRAMO: KM. 0+000 - KM. 27+000. SUBTRAMO: KM. 16+800 - KM. 18+000 Construcción del subtramo: km. 16+500 al km. 18+000 | Kilometro | 1.50 | 1.50 | 0.00 | 0.00 | 26 450 389.07 | 0.00 | 0.00 | Amatán | Amatan | 0 | 0 | 0 |
| B009 | 9.1 | CONSTRUCCION DEL CAMINO: SAN FERNANDO - MONTERREY - LAS MARAVILLAS, TRAMO: KM. 0+000 - KM. 20+000, SUBTRAMO: KM. 7+000 - KM. 8+500 Construcción del subtramo: km. 7+000 al km. 8+500 | Kilometro | 1.50 | 1.50 | 0.00 | 0.00 | 16 937 520.80 | 0.00 | 0.00 | San Fernando | San Fernando | 0 | 0 | 0 |
| B010 | 9.1 | CONSTRUCCION DEL CAMINO: YALCOOK - RAFAEL RAMÍREZ - RAFAEL PASCACIO GAMBOA - NUEVO SANTIAGO, TRAMO: KM. 0+000 - KM. 31+500; SUBTRAMO: KM. 25+000 - KM. 26+000 Construcción del subtramo: km. 25+000 al km. 26+000 | Kilometro | 1.00 | 1.00 | 0.16 | 16.49 | 12 935 835.59 | 12 935 835.59 | 3 676 237.46 | Las Margaritas | Rafael Ramírez | 0 | 0 | 0 |
| B011 | 9.1 | CONSTRUCCION DEL CAMINO: E.C. (ICALUMTIC - ALDAMA), TRAMO: KM. 0+000 - KM. 7+120; SUBTRAMO: KM. 4+500 - KM. 7+120 Construcción del subtramo: km. 4+500 al km. 7+120 | Kilometro | 2.60 | 2.60 | 0.00 | 0.00 | 31 757 933.47 | 0.00 | 0.00 | Chamula | Chamula | 0 | 0 | 0 |
| B012 | 9.1 | CONSTRUCCION DEL CAMINO: E.C. (TECPATÁN - RAUDALES MALPASO) - EJIDO ESPERANZA DE LOS POBRES, TRAMO: KM. 0+000 - KM. 36+000; SUBTRAMO: KM. 17+000 - KM. 18+000 Construcción del subtramo: 17+000 al km. 18+000 | Kilometro | 1.00 | 1.00 | 0.09 | 9.00 | 17 051 321.49 | 17 051 321.49 | 4 803 393.45 | Tecpatán | Tecpatan | 0 | 0 | 0 |
| B013 | 9.1 | CONSTRUCCION DEL CAMINO: EJIDO LAS NUBES - SANTA MARGARITA AGUA AZUL, TRAMO: KM. 0+000 - KM. 5+367, SUBTRAMO: KM. 3+500 - KM. 5+367 Construcción del subtramo: km. 3+500 al km. 5+367 | Kilometro | 1.87 | 1.87 | 0.25 | 13.27 | 26 845 231.34 | 26 845 231.34 | 7 578 124.50 | Las Margaritas | Santa Margarita Agua Azul | 0 | 0 | 0 |
| B014 | 9.1 | CONSTRUCCION DEL CAMINO: E.C. LUIS ESPINOZA - LA LAGUNA, TRAMO: KM. 0+000 - KM. 5+400, SUBTRAMO: KM. 4+500 - KM. 5+400 Construcción del subtramo: km. 4+500 al km. 5+400 | Kilometro | 0.90 | 0.90 | 0.09 | 10.04 | 11 451 524.82 | 11 451 524.82 | 3 220 257.31 | Bochil | Bochil | 0 | 0 | 0 |
| B015 | 9.1 | CONSTRUCCION DEL CAMINO: (SAN JOSÉ EL CONTENTO) - SIBACA - GUAQUITEPEC; TRAMO: KM. 0+000 - KM. 28+713.50; SUBTRAMO: KM. 17+000 - KM. 19+000 Construcción del subtramo: km. 17+000 al km. 19+000 | Kilometro | 2.00 | 2.00 | 0.00 | 0.00 | 26 397 794.09 | 0.00 | 0.00 | Chilón | Guaquitepec | 0 | 0 | 0 |
| B016 | 9.1 | CONSTRUCCION DEL CAMINO: SACLUM- TZIZIM, TRAMO: KM. 15+000 - KM. 26+320; SUBTRAMO: KM. 16+600 - KM. 18+000 Construcción del subtramo: km. 16+500 al km. 18+000 | Kilometro | 1.50 | 1.50 | 0.27 | 17.70 | 17 546 814.76 | 17 546 814.76 | 4 945 565.60 | Chelchihiután | Saclum | 0 | 0 | 0 |
| B017 | 9.1 | CONSTRUCCION DEL CAMINO: SANTA ROSA - FRONTERA MEXIQUITO; TRAMO KM. 10+000 - KM. 21+260, SUBTRAMO: KM. 16+200 - 17+200 Construcción del subtramo: km. 16+200 al km. 17+200 | Kilometro | 1.00 | 1.00 | 0.17 | 16.59 | 12 615 146.69 | 12 615 146.69 | 3 629 677.39 | Chanal | Frontera Mexiquito | 0 | 0 | 0 |

Organismo Público: Comisión de Caminos e Infraestructura Hidráulica

| CLAVE DEL PROYECTO | OBJETIVO DE DESARROLLO SOSTENIBLE | SUBFUNCIÓN / TIPO DE PROYECTO PROYECTOS / METAS (CONCEPTOS) | UNIDAD DE MEDIDA | METAS | | | | PRESUPUESTO APROBADO (PESOS) | PRESUPUESTO MODIFICADO (PESOS) | PRESUPUESTO DEVENGADO (PESOS) | BENEFICIARIOS | | | | |
|--------------------|-----------------------------------|--|------------------|----------------|--------------|--------------------|-------------------|------------------------------|--------------------------------|-------------------------------|--------------------------|-------------------------------|-------|--------|---------|
| | | | | PROGRAM. ANUAL | MODIF. ANUAL | ALCANZ. AL PERIODO | % CUMPLIM. MODIF. | | | | MUNICIPIO | LOCALIDAD | MUJER | HOMBRE | PERSONA |
| B018 | 9.1 | CONSTRUCCIÓN DEL CAMINO: YAKAMPOT - E.C. YAALCHTOM, TRAMO: KM. 0+000 - KM. 27+100, SUBTRAMO: KM. 13+500 - KM. 15+500 | Kilometro | 2.00 | 2.00 | 0.00 | 0.00 | 24 923 250.05 | 0.00 | 0.00 | Chamula | Chamula | 0 | 0 | 0 |
| B019 | 9.1 | CONSTRUCCIÓN DEL CAMINO: JOLTZEMEN - YUTBASH, TRAMO: KM. 0+000 - KM. 8+120; SUBTRAMO: KM. 3+000 - KM. 4+440 | Kilometro | 1.44 | 1.44 | 0.26 | 18.00 | 11 384 618.38 | 11 384 618.38 | 3 181 600.85 | Chamula | Chamula | 0 | 0 | 0 |
| B020 | 9.1 | CONSTRUCCIÓN DEL CAMINO: TZAJALTETIC - LOS RANCHOS - CORRALITO, TRAMO: KM. 0+000 - KM. 12+017, SUBTRAMO: KM. 10+000 - KM. 12+017 | Kilometro | 2.02 | 2.02 | 0.00 | 0.00 | 19 462 430.93 | 0.00 | 0.00 | Chamula | Chamula | 0 | 0 | 0 |
| B021 | 9.1 | CONSTRUCCION DEL CAMINO: E.C. FRONTERA COMALAPA - CHICOMUSELO - BELLAVISTA, TRAMO: KM. 0+000 - KM. 32+900, SUBTRAMO: KM. 29+500 - KM. 31+000 | Kilometro | 1.50 | 1.50 | 0.00 | 0.00 | 26 012 334.40 | 0.00 | 0.00 | Bella Vista | Bellavista | 0 | 0 | 0 |
| B022 | 9.1 | CONSTRUCCIÓN DEL CAMINO: E.C. (HUIXTAN - OXCHUC) - BUENA VISTA; TRAMO: KM. 0+000 - KM. 5+590.84, SUBTRAMO: KM. 4+000 - KM. 5+000 | Kilometro | 1.00 | 1.00 | 0.27 | 27.00 | 14 403 269.53 | 14 403 269.53 | 4 198 730.03 | Huixtán | Buenavista | 0 | 0 | 0 |
| B023 | 9.1 | CONSTRUCCIÓN DEL CAMINO: E.C. (HUIXTAN - OXCHUC) - LOS RANCHOS; TRAMO: KM. 0+000 - KM. 7+500, SUBTRAMO: KM. 1+000 - KM. 2+000 | Kilometro | 1.00 | 1.00 | 0.35 | 35.00 | 14 910 730.60 | 14 910 730.60 | 4 229 731.71 | Huixtán | Los Ranchos | 0 | 0 | 0 |
| B024 | 9.1 | CONSTRUCCIÓN DEL CAMINO: E.C. (EL POZO) KM. 2+250 - NAXIC, TRAMO: KM. 0+000 - KM. 1+700; SUBTRAMO KM. 1+000 - KM. 1+700 | Kilometro | 1.70 | 1.70 | 0.34 | 20.00 | 7 882 577.66 | 7 882 577.66 | 2 305 108.95 | Chamula | Naxic | 0 | 0 | 0 |
| B025 | 9.1 | CONSTRUCCIÓN DEL CAMINO: E.C. KM. 10+000 DEL TRAMO (CRUZTON - LAS OLLAS) - CHILIMJOVELTIC, TRAMO: KM. 0+000 - KM. 8+640, SUBTRAMO: KM. 1+000 - KM. 3+000 | Kilometro | 2.00 | 2.00 | 0.00 | 0.00 | 18 614 103.01 | 0.00 | 0.00 | Chamula | Chilimjoveltic | 0 | 0 | 0 |
| B026 | 9.1 | CONSTRUCCIÓN DEL CAMINO: YAALVACASH - E.C. YUTNIONTIC, TRAMO: KM. 0+000 - KM. 9+400, SUBTRAMO: KM. 7+000 - KM. 9+400 | Kilometro | 2.40 | 2.40 | 0.00 | 0.00 | 25 632 007.36 | 0.00 | 0.00 | Chamula | Yutniotic | 0 | 0 | 0 |
| B027 | 9.1 | CONSTRUCCIÓN DEL CAMINO: E.C. (CHALCHIHUITAN - TZACUCUM) - BALUNACO, TRAMO: KM. 0+000 - KM. 7+904, SUBTRAMO: KM. 1+300 - KM. 3+000 | Kilometro | 1.70 | 1.70 | 0.00 | 0.00 | 17 976 306.75 | 0.00 | 0.00 | Chalchihuitán | Balunaco | 0 | 0 | 0 |
| B028 | 9.1 | CONSTRUCCIÓN DEL CAMINO: E.C. (SALTO DE AGUA - PALENQUE) - PASO NARANJO - EMILIANO ZAPATA, TRAMO: KM. 0+000 - KM. 3+224.86, SUBTRAMO: KM. 1+987 - KM. 3+224.86 | Kilometro | 1.20 | 1.20 | 0.47 | 38.93 | 10 626 473.08 | 10 626 473.08 | 2 967 865.61 | Salto de Agua | Salto de Agua | 0 | 0 | 0 |
| B029 | 9.1 | CONSTRUCCIÓN DEL CAMINO: SAN FERNANDO- COLONIA CUAUHTEMOC, TRAMO: KM. 0+000 - KM. 9+000, SUBTRAMO: KM. 0+000 - KM. 2+000 | Kilometro | 2.00 | 2.00 | 0.00 | 0.00 | 22 179 981.31 | 0.00 | 0.00 | San Fernando | San Fernando | 0 | 0 | 0 |
| B030 | 9.1 | CONSTRUCCIÓN DE PUENTE VEHICULAR "MONTE VERDE" DE 30.0 M.L. UBICADO EN EL KM. 12+050, SOBRE EL CAMINO: E.C. PUERTO ARISTA - PAREDÓN, TRAMO: KM. 0+000 - KM. 13+300 | Metro Lineal | 30.00 | 30.00 | 21.36 | 71.21 | 23 446 888.12 | 21 389 232.59 | 9 085 806.24 | Tonalá | Paredon | 0 | 0 | 0 |
| B031 | 9.1 | CONSTRUCCIÓN DE PUENTE VEHICULAR S/N DE 25 M.L., UBICADO EN EL KM. 1+050.20, SOBRE EL CAMINO: E.C. (VILLA CORZO - LA CONCORDIA) - DESVÍO SALVADOR - EMBARCADERO JERICÓ - LOMA BONITA | Metro Lineal | 25.00 | 25.00 | 17.47 | 69.87 | 14 895 018.07 | 13 524 207.81 | 4 102 720.73 | Villa Corzo | Embarcadero Jerico (El Siglo) | 0 | 0 | 0 |
| B032 | 9.1 | CONSTRUCCIÓN DEL PUENTE DE "BATERIA DE TUBOS", UBICADO EN EL KM. 0+240 SOBRE EL CAMINO RURAL: E.C. SAN FELIPE - SAN ISIDRO CIENEGUILLAS | Metro Lineal | 1.00 | 1.00 | 0.64 | 64.40 | 1 418 892.52 | 1 418 892.52 | 425 667.76 | Rincón Chamula San Pedro | San Isidro Cieneguilla | 0 | 0 | 0 |
| B033 | 9.1 | CONSTRUCCIÓN DEL CAMINO: E.C. (LAGOS DE MONTEBELLO - MÁRQUEZ DE COMILLAS) - JERUSALÉN - GUADALUPE TEPEYAC, TRAMO: KM. 0+000 - KM. 25+000, SUBTRAMO: KM. 3+000 - KM. 4+000 | Kilometro | 1.00 | 1.00 | 0.20 | 19.89 | 11 094 988.05 | 11 094 988.05 | 3 147 061.00 | Las Margaritas | Nuevo Santo Tomas | 0 | 0 | 0 |
| B034 | 9.1 | CONSTRUCCIÓN DEL CAMINO: JALTENANGO - QUERÉTARO, TRAMO: KM. 0+000 - KM. 6+000, SUBTRAMO: KM. 0+700 - KM. 1+700 | Kilometro | 1.00 | 1.00 | 0.16 | 16.02 | 10 306 611.58 | 10 306 611.58 | 2 911 605.89 | Ángel Albino Corzo | Ángel Albino Corzo | 0 | 0 | 0 |
| B035 | 9.1 | AMPLIACIÓN DEL TRAMO: LA ANGOSTURA - SAN FRANCISCO PUJILTIC (TERCERA ETAPA); TRAMO: KM. 0+000 - KM. 44+040; SUBTRAMO: KM. 23+000 AL KM. 33+000 | Kilometro | 10.00 | 10.00 | 4.35 | 43.48 | 0.00 | 238 027 044.79 | 97 266 424.90 | Venustiano Carranza | La Angostura | 0 | 0 | 0 |
| B036 | 9.1 | CONSTRUCCIÓN DEL CAMINO: YABTECLUM - PUEBLA, TRAMO: KM. 0+000 - KM. 12+000, SUBTRAMO: KM. 9+000 - KM. 10+500 | Kilometro | 1.50 | 1.50 | 0.63 | 41.80 | 0.00 | 17 286 882.89 | 9 124 906.45 | Chenalhó | Puebla | 0 | 0 | 0 |
| B037 | 9.1 | CONSTRUCCIÓN DEL CAMINO: CHIMÚM'CUUM - AL MOJON CHAMULA, TRAMO: KM. 0+000 - KM. 9+420, SUBTRAMO: KM. 0+900 - KM. 2+000 | Kilometro | 1.10 | 1.10 | 0.50 | 45.00 | 0.00 | 12 088 321.88 | 5 435 439.22 | Mitontic | Mitontic | 0 | 0 | 0 |
| B038 | 9.1 | CAMINO: SAN ISIDRO - ISLA SAN JOSE, TRAMO: KM. 0+000 - KM. 15+000 | Kilometro | 2.00 | 2.00 | 1.20 | 60.00 | 0.00 | 19 403 719.68 | 12 949 841.82 | Pijijapan | Isla San Jose | 0 | 0 | 0 |
| B039 | 9.1 | CAMINO: PIJJIAPAN - PLAN DE AYALA, TRAMO: KM. 0+000 - KM. 15+000 | Kilometro | 1.00 | 1.00 | 0.36 | 36.20 | 0.00 | 12 293 407.61 | 3 625 513.43 | Pijijapan | Plan de Ayala | 0 | 0 | 0 |

Organismo Público: Comisión de Caminos e Infraestructura Hidráulica

| CLAVE DEL PROYECTO | OBJETIVO DE DESARROLLO SOSTENIBLE | SUBFUNCIÓN / TIPO DE PROYECTO PROYECTOS / METAS (CONCEPTOS) | UNIDAD DE MEDIDA | METAS | | | | PRESUPUESTO APROBADO (PESOS) | PRESUPUESTO MODIFICADO (PESOS) | PRESUPUESTO DEVENGADO (PESOS) | BENEFICIARIOS | | | | |
|--------------------|-----------------------------------|---|------------------|----------------|--------------|--------------------|-------------------|------------------------------|--------------------------------|-------------------------------|---------------------|--------------------------------------|-------|--------|---------|
| | | | | PROGRAM. ANUAL | MODIF. ANUAL | ALCANZ. AL PERIODO | % CUMPLIM/ MODIF. | | | | MUNICIPIO | LOCALIDAD | MUJER | HOMBRE | PERSONA |
| B041 | 9.1 | CONSTRUCCIÓN DE PUENTE "LAS GARZAS" DE 40 M.L. SOBRE EL RIO DOÑA MARIA UBICADO EN EL KM. 14+400, SOBRE EL CAMINO: ACAPETAHUA - EMBARCADERO LAS GARZAS, TRAMO: KM. 0+000 - KM. 17+500 | Metro Lineal | 40.00 | 40.00 | 0.00 | 0.00 | 0.00 | 35 737 423.78 | 10 700 339.13 | Acapetahua | Embarcadero las Garzas | 0 | 0 | 0 |
| B042 | 9.1 | AMPLIACIÓN DEL PUENTE VADO, UBICADO EN EL KM. 2+800, SOBRE CAMINO: CINTALAPA A RAMAL EJIDO POMPOSO CASTELLANOS. TRAMO: KM. 0+000 - KM. 7+000 | Puente | 1.00 | 1.00 | 0.50 | 49.84 | 0.00 | 24 120 623.22 | 9 602 963.49 | Cintalapa | Pomposo Castellanos | 0 | 0 | 0 |
| B044 | 9.1 | AMPLIACIÓN DEL puente vado, ubicado en el km. 2+800 | | | | | | | 11 086 195.96 | 3 306 807.50 | Simojovel | Luis Espinosa | 0 | 0 | 0 |
| B045 | 9.1 | CONSTRUCCIÓN DEL CAMINO: E.C. (SIMOJOVEL - EL BOSQUE) - EJIDO LUIS ESPINOSA, TRAMO: KM. 0+000 - KM. 6+000; SUBTRAMO: KM. 0+000 - KM. 1+000 | Kilometro | 1.00 | 1.00 | 0.43 | 43.09 | 0.00 | 21 743 852.14 | 11 466 060.41 | Simojovel | Varias | 0 | 0 | 0 |
| B046 | 9.1 | CONSTRUCCIÓN del subtramo: km. 0+000 - km. 1+000 | Kilometro | 2.00 | 2.00 | 1.04 | 52.00 | 0.00 | 68 161 011.32 | 20 388 960.32 | Venustiano Carranza | La Angostura | 0 | 0 | 0 |
| B047 | 9.1 | AMPLIACIÓN DEL TRAMO: LA ANGOSTURA - SAN FRANCISCO PUJILITIC (TERCERA ETAPA); TRAMO: KM. 0+000 - KM. 44+040 | Metro Lineal | 50.00 | 50.00 | 17.64 | 35.27 | 0.00 | 19 450 389.07 | 5 285 561.77 | Amatán | Amatán | 0 | 0 | 0 |
| B048 | 9.1 | CONSTRUCCIÓN DEL CAMINO: E.C. (AGUSTÍN RUBIO - IGNACIO ZARAGOZA) - CERRO LAS CAMPANAS - VILLAFLORES - SAN LORENZO - REFORMA Y PLANADA, TRAMO: KM. 0+000 - KM. 27+000; SUBTRAMO: KM. 16+500 - KM. 17+600 | Kilometro | 1.10 | 1.10 | 0.28 | 25.66 | 0.00 | 11 337 520.80 | 3 105 130.90 | San Fernando | San Fernando | 0 | 0 | 0 |
| B049 | 9.1 | CONSTRUCCIÓN DEL CAMINO: SAN FERNANDO - MONTERREY - LAS MARAVILLAS, TRAMO: KM. 0+000 - KM. 20+000; SUBTRAMO: KM. 7+000 - KM. 8+000 | Kilometro | 1.00 | 1.00 | 0.39 | 39.22 | 0.00 | 12 923 250.05 | 5 136 043.87 | Chamula | Chamula | 0 | 0 | 0 |
| B050 | 9.1 | CONSTRUCCIÓN DEL CAMINO: YAKAMPOT - E.C. YAALCHITOM, TRAMO: KM. 0+000 - KM. 27+100, SUBTRAMO: KM. 13+500 - KM. 14+500 | Kilometro | 1.00 | 1.00 | 0.28 | 28.00 | 0.00 | 10 462 430.93 | 2 827 144.66 | Chamula | Chamula | 0 | 0 | 0 |
| B051 | 9.1 | CONSTRUCCIÓN del subtramo: km. 13+500 - km. 14+500 | Kilometro | 1.00 | 1.00 | 0.30 | 30.00 | 0.00 | 13 632 007.36 | 6 876 098.16 | Chamula | Yutnitiotic | 0 | 0 | 0 |
| B052 | 9.1 | CONSTRUCCIÓN DEL CAMINO: YAALVACASH - E.C. YUTNITOTIC, TRAMO: KM 0+000 - KM 9+400, SUBTRAMO: KM 7+000 - KM 8+100 | Kilometro | 1.10 | 1.10 | 0.60 | 54.84 | 0.00 | 10 976 305.75 | 3 144 111.89 | Chalchihuitán | Balunaco | 0 | 0 | 0 |
| B053 | 9.1 | CONSTRUCCIÓN DEL CAMINO: E.C. (CHALCHIHUITAN - TZACUCUM) - BALUNACO, TRAMO: KM. 0+000 - KM. 7+904, SUBTRAMO: KM 1+300 - KM 2+300 | Kilometro | 1.00 | 1.00 | 0.34 | 33.90 | 0.00 | 11 179 981.31 | 3 137 916.05 | San Fernando | San Fernando | 0 | 0 | 0 |
| B054 | 9.1 | CONSTRUCCIÓN del subtramo: km. 1+300 al km. 2+300 | Kilometro | 1.00 | 1.00 | 0.27 | 27.00 | 0.00 | 13 397 794.09 | 3 810 494.73 | Chilón | Guaquitepec | 0 | 0 | 0 |
| B055 | 9.1 | CONSTRUCCIÓN DEL CAMINO: SAN FERNANDO - COLONIA CUAUHTEMOC, TRAMO: KM. 0+000 AL KM. 9+000, SUBTRAMO: KM. 0+000 - KM. 1+000 | Kilometro | 1.00 | 1.00 | 0.00 | 0.00 | 0.00 | 9 614 103.01 | 2 748 927.60 | Chamula | Chilimjovertic | 0 | 0 | 0 |
| B056 | 9.1 | CONSTRUCCIÓN del subtramo: km. 0+000 al km. 1+000 | Kilometro | 1.00 | 1.00 | 0.37 | 37.00 | 0.00 | 11 158 121.80 | 3 144 270.30 | Chanal | Chanal | 0 | 0 | 0 |
| B057 | 9.1 | CONSTRUCCIÓN DEL CAMINO: E.C. (CHANAL - LA MENDOZA) - SAKCHIBALTE, TRAMO: KM 0+000 - KM 4+140, SUBTRAMO: KM. 0+000 - KM. 1+000 | Kilometro | 1.00 | 1.00 | 0.33 | 33.00 | 0.00 | 21 970 267.87 | 6 293 971.96 | Aldama | Yolonhuitz | 0 | 0 | 0 |
| B058 | 9.1 | CONSTRUCCIÓN del subtramo: km. 1+000 al km. 2+000 | Kilometro | 1.70 | 1.70 | 0.48 | 28.00 | 0.00 | 22 177 408.21 | 6 206 695.24 | Venustiano Carranza | La Angostura | 0 | 0 | 0 |
| B059 | 9.1 | AMPLIACIÓN DEL TRAMO: LA ANGOSTURA - SAN FRANCISCO PUJILITIC (TERCERA ETAPA); TRAMO: KM. 0+000 - KM. 44+040; CONSTRUCCIÓN DE PUENTE DE 25.00 ML, UBICADO EN EL KM. 29+814.82 | Metro Lineal | 25.00 | 25.00 | 0.00 | 0.00 | 0.00 | 2 057 655.53 | 0.00 | Tuxtla Gutiérrez | Tuxtla Gutiérrez | 0 | 0 | 0 |
| B060 | 9.1 | CONSTRUCCIÓN de bahías y reductores de velocidad con señalamiento horizontal y vertical del subtramo: km. 6+000 al km. 10+000 | Kilometro | 3.34 | 3.34 | 0.00 | 0.00 | 0.00 | 1 896 653.33 | 0.00 | Venustiano Carranza | Presidente Echeverría (Laja Tendida) | 0 | 0 | 0 |
| B061 | 9.1 | AMPLIACIÓN DEL TRAMO: LA ANGOSTURA - SAN FRANCISCO PUJILITIC (SEGUNDA ETAPA); TRAMO: KM. 0+000 - KM. 44+040; CONSTRUCCIÓN DE PUENTE EN EL KM. 15+954 (OBRAS COMPLEMENTARIAS Y ADICIONALES) | Puente | 1.00 | 1.00 | 0.00 | 0.00 | 31 314 333.32 | 31 351 234.41 | 21 833 846.02 | Tuxtla Gutiérrez | Tuxtla Gutiérrez | 0 | 0 | 0 |
| B062 | 9.1 | PROGRAMA EMERGENTE DE CONSERVACIÓN DE CAMINOS | Kilometro | 700.00 | 700.00 | 0.00 | 0.00 | 28 233 596.05 | 29 039 521.28 | 11 946 655.00 | Tuxtla Gutiérrez | Tuxtla Gutiérrez | 0 | 0 | 0 |
| | | SUPERVISIÓN DE LOS PROCESOS DE INTEGRACIÓN, EJECUCIÓN Y GESTIÓN DE LOS PROYECTOS DE INFRAESTRUCTURA CARRETERA | Supervisión | 126.00 | 126.00 | 62.00 | 49.21 | | | | | | | | |

Organismo Público: Comisión de Caminos e Infraestructura Hidráulica

| CLAVE DEL PROYECTO | OBJETIVO DE DESARROLLO SOSTENIBLE | SUBFUNCIÓN / TIPO DE PROYECTO PROYECTOS / METAS (CONCEPTOS) | UNIDAD DE MEDIDA | METAS | | | | PRESUPUESTO APROBADO (PESOS) | PRESUPUESTO MODIFICADO (PESOS) | PRESUPUESTO DEVENGADO (PESOS) | BENEFICIARIOS | | | | |
|--------------------|-----------------------------------|--|------------------|----------------|--------------|--------------------|-------------------|------------------------------|--------------------------------|-------------------------------|------------------|------------------|-------|--------|---------|
| | | | | PROGRAM. ANUAL | MODIF. ANUAL | ALCANZ. AL PERIODO | % CUMPLIM. MODIF. | | | | MUNICIPIO | LOCALIDAD | MUJER | HOMBRE | PERSONA |
| B001 | 9.1 | CONSERVACIÓN Y MANTENIMIENTO DE MAQUINARIA PESADA Y EQUIPO PARA LA ATENCIÓN DE LAS AFECTACIONES A LOS CAMINOS PAVIMENTADOS Y RURALES Programa | Mantenimiento | 66.00 | 66.00 | 32.00 | 48.48 | 11 079 124.52 | 11 186 415.77 | 5 177 408.58 | Tuxtla Gutiérrez | Tuxtla Gutiérrez | 0 | 0 | 0 |
| B002 | 9.1 | CONSERVACIÓN Y MANTENIMIENTO DE VEHICULOS PARA LA INTEGRACIÓN, CONTROL, EJECUCIÓN Y SUPERVISIÓN DE LA OBRA PÚBLICA EN MATERIA DE INFRAESTRUCTURA Programa | Mantenimiento | 1 108.00 | 1 108.00 | 554.00 | 50.00 | 5 065 552.89 | 5 120 974.28 | 3 001 372.57 | Tuxtla Gutiérrez | Tuxtla Gutiérrez | 0 | 0 | 0 |


JUSTIFICACIONES

| PROYECTOS | | DESCRIPCIÓN | |
|-----------|---|---|--|
| CLAVE | NOMBRE | | |
| B035 | Ampliación del tramo: La Angostura - San Francisco Pujilic (Tercera Etapa); tramo: km. 0+000 - km. 44+040; subtramo: km. 23+000 al km. 33+000. | Avance fisico reportado por el área operativa, el proyecto fue contratado con periodo de inicio a partir de la primera semana de marzo. | |
| B002 | Camino: E.C. (Comitan - Las Margaritas) - La Independencia, tramo: km. 0+000 - km. 10+000. | | |
| B004 | Camino: Motozintla - Niquivil - Pavencul, tramo: km 0+000 - km 42+300 | | |
| B007 | Camino: Faja De Oro - Iturbide - El Aguila; tramo km 0+000 - km 13+800. | | |
| B024 | Camino: Sur de Villaflores - Francisco Villa, tramo: km. 0+000 - km. 6+700 | | |
| B026 | Camino: Chespal Nuevo - Pavencul, tramo: km. 0+000 - km. 27+360 | | |
| B002 | Camino: Cintalapa - Rafael Cal y Mayor, tramo: km. 0+000 - km. 62+000. | | |
| B036 | Construcción del camino: Yabteclum - Puebla, tramo: km. 0+000 - km. 12+000, subtramo: km. 9+000 - km. 10+500 | | |
| B037 | Construcción del camino: Chimúm'cum - Al Mojon Chamula, tramo: km. 0+000 - km. 9+420, subtramo: km. 0+900 - km. 2+000 | | |
| B039 | Camino: Pijjiapan - Plan de Ayala, tramo: km. 0+000 - km. 15+000 | | |
| B042 | Ampliación del Puente Vado, ubicado en el km. 2+800, sobre Camino: Cintalapa a Ramal Ejido Pomposo Castellanos, tramo: Km. 0+000 - Km. 7+000 | | Avance fisico reportado por el área operativa, el proyecto fue contratado con periodo de inicio a partir de la ultima semana de abril. |
| B044 | Construcción del camino: E.C. (Simojovel - El Bosque) - Ejido Luis Espinosa, tramo: km. 0+000 - km. 6+000; subtramo: km. 0+000 - km. 1+000 | | |
| B012 | Rehabilitación del Camino Rural: San Fernando. José López Portillo; tramo: km. 0+000 - km. 5+300 (T.A.) | | |
| B019 | Rehabilitación del Puente Vehicular "El Mojon" de 62 ml., ubicado en el km 0+250 sobre el Camino E.C. (Jiquipilas - El Ocote) - 14 de Septiembre | | |
| B046 | Ampliación del tramo: La Angostura - San Francisco Pujilic (Tercera Etapa); tramo: km. 0+000 - km. 44+040 | | |
| | | | |




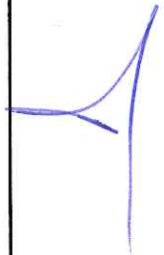

JUSTIFICACIONES

| PROYECTOS | | DESCRIPCIÓN |
|-----------|---|-------------|
| CLAVE | NOMBRE | |
| B047 | Construcción del camino: E.C. (Agustín Rubio - Ignacio Zaragoza) - Cerro Las Campanas - Villaflores - San Lorenzo - Reforma y Planada, tramo: km. 0+000 - km. 27+000; Subtramo: km. | |
| B048 | Construcción del camino: San Fernando - Monterrey - Las Maravillas, tramo: km. 0+000 - km. 20+000; Subtramo: km. 7+000 - km. 8+000 | |
| B049 | Construcción del camino: Yakampot - E.C. Yaalchitom, tramo: km. 0+000 - km. 27+100, subtramo: km. 13+500 - km. 14+500 | |
| B050 | Construcción del camino: Tzajaltetic - Los Ranchos - Corralito, tramo: km. 0+000 - km. 12+017, subtramo: km. 10+000 - km. 11+000 | |
| B003 | Rehabilitación del Camino: La Libertad - Límites Chiapas - Tabasco, tramo: km. 0+000 - km. 3+700 (T.A) | |
| B005 | Rehabilitación del Camino: E.C. (Palenque - La Trinitaria) - Nueva Palestina, tramo: km. 0+000 - km. 12+000 (T.A) | |
| B008 | Rehabilitación Camino: Estación Palenque - La Libertad, tramo: km. 0+000 - km 37+300, subtramo: km 15+000 - km 24+000 (T.A.) | |
| B009 | Rehabilitación del Camino: Laja Tendida - Paraíso del Grijalva; tramo: km. 0+000 al km. 13+700 (T.A.) | |
| B011 | Rehabilitación del Camino: E.C. Km. 83 (Bochil - Pichucalco) - Nachinton - Santo Domingo, tramo: km. 0+000 - km. 36+000 (T.A.) | |
| B015 | Rehabilitación del camino: E.C. - San Francisco - Palestina, tramo: km. 0+000 - km. 9+000, subtramo: km. 0+000 - km. 3+000. | |
| B027 | Rehabilitación del Camino: Huitiupan - Amatan; tramo: km. 0+000 - km. 45+700, subtramo: km. 26+000 - km. 41+700 (T.A.) | |
| B004 | Construcción del Camino: San José Buenavista - E.C. (Internacional - Tuxtla Comitán), tramo: km. 0+000 - km. 6+750, subtramo: km. 5+160 - Km. 6+750 | |
| B005 | Construcción del Camino: E.C. Roberto Barrios - Arimatea, tramo: km. 0+000 - km. 3+520, subtramo: km. 1+000 - km. 2+500 | |
| B006 | Construcción del Camino: Romerillo - Nichnamtic - Las Ollas, tramo: km. 0+000 - km. 7+660, Subtramo: km. 5+500 - km. 7+660 | |
| B007 | Construcción del camino: E.C. (Bochil - Luis Espinosa) - Garrido Canaval (Chavarria), tramo: km. 0+000 - km. 11+000, subtramo: km. 5+500 - km. 7+000 | |



JUSTIFICACIONES

| PROYECTOS | | DESCRIPCIÓN |
|-----------|---|---|
| CLAVE | NOMBRE | |
| B010 | Construcción del camino: Yalcook - Rafael Ramírez - Rafael Pascacio Gamboa - Nuevo Santiago, tramo: km. 0+000 - km. 31+500; subtramo: km. 25+000 - km. 26+000 | Avance físico reportado por el área operativa, el proyecto fue contratado con periodo de inicio a partir de la última semana de mayo. |
| B012 | Construcción del Camino: E.C. (Tecpatán - Raudales Malpaso) - Ejido Esperanza de Los Pobres, tramo: km. 0+000 - km. 36+000; subtramo: km. 17+000 - km. 18+000 | |
| B013 | Construcción del camino: Ejido Las Nubes - Santa Margarita Agua Azul, tramo: km. 0+000 - km 5+367, subtramo: km. 3+500 - km. 5+367 | |
| B014 | Construcción del camino: E.C. Luis Espinoza - La Laguna, tramo: km. 0+000 - km. 5+400, subtramo: km. 4+500 - km. 5+400 | |
| B016 | Construcción del camino: Saclum- Tzizim, tramo: km. 15+000 - km 26+320; subtramo: km. 16+500 - km 18+000 | |
| B017 | Construcción del camino: Santa Rosa - Frontera Mexiquito; tramo km. 10+000 - km 21+260, subtramo: km. 16+200 - 17+200 | |
| B019 | Construcción del camino: Joltzemen - Yutbash, tramo: km. 0+000 - km. 8+120; subtramo: km. 3+000 - km. 4+440 | |
| B022 | Construcción del camino: E.C. (Huixtan - Oxchuc) - Buena Vista; tramo: km. 0+000 - km. 5+590.84, subtramo: km. 4+000 - km. 5+000 | |
| B023 | Construcción del camino: E.C. (Huixtan - Oxchuc) - Los Ranchos; tramo: km. 0+000 - km. 7+500, subtramo: km 1+000 - km 2+000 | |
| B024 | Construcción del camino: E.C. (El Pozo) km. 2+250 - Naxic, tramo: km. 0+000 - km. 1+700; subtramo km. 1+000 - km. 1+700. | |
| B028 | Construcción del camino: E.C. (Salto de Agua - Palenque) - Paso Naranja - Emiliano Zapata, tramo: km 0+000 - km 3+224.86, subtramo: km. 1+987 - km. 3+224.86 | |
| B033 | Construcción del camino: E.C. (Lagos de Montebello - Márquez de Comillas) - Jerusalén - Guadalupe Tepeyac, tramo: km. 0+000 - km. 25+000, subtramo: km. 3+000 - km. 4+000 | |
| B034 | Construcción del camino: Jaltenango - Querétaro, tramo: km. 0+000 - km. 6+000, subtramo: km. 0+700 - km. 1+700 | |
| B052 | Construcción del camino: E.C. (Chalchihuitan - Tzacucum) - Balunaco, tramo: km. 0+000 - km. 7+904, subtramo: km 1+300 - km 2+300 | |
| B053 | Construcción del camino: San Fernando - Colonia Cuauhtémoc, tramo: km. 0+000 al km. 9+000, subtramo: km. 0+000 - km. 1+000 | |



JUSTIFICACIONES

| PROYECTOS | | DESCRIPCIÓN |
|-----------|--|--|
| CLAVE | NOMBRE | |
| B055 | Construcción del camino: E.C. km. 10+000 del tramo: (Cruzton - Las Ollas) - Chilimjoveltic, tramo: km. 0+000 - km. 8+640, subtramo: km. 1+000 - km. 2+000 | |
| B056 | Construcción del Camino: E.C. (Chanal - La Mendoza) - Sakchibalte, tramo: km 0+000 - km 4+140, subtramo: km. 0+000 - km. 1+000 | |
| B057 | Construcción del camino: E.C. (Icalumtic - Aldama), tramo: km. 0+000 - km. 7+120, subtramo: km. 4+500 km. 6+200 | |
| B028 | Camino: Domingo Chanona - Villaflores, tramo: km. 50+000 - km. 70+000 | Avance fisico reportado por el área operativa, el proyecto fue contratado con periodo de inicio a partir de la primera semana de junio. |
| B029 | Camino: E.C. (Estación Juárez - Ostuacán) - Nuevo Xochimilco - Peñitas, Tramo: Km. 0+000 - Km. 16+600 | |
| B030 | Camino: Salto de Agua - E.C. (V. Hermosa - Merida), tramo: km. 0+000 - km. 6+200 | |
| B016 | Rehabilitación del camino rural: E.C. Rincon Chamula - La Florida, tramo: km 0+000 - km 5+500 | No presenta avances fisicos, toda vez que el proyecto fue recientemente contratado y se encuentra en estatus por iniciar |
| B023 | Camino: Simojovel - San Andrés Duraznal, tramo: km. 0+000 - km. 23+800 | |
| B041 | Construcción de Puente "Las Garzas" de 40 m.l. sobre el río Doña María ubicado en el km. 14+400, sobre el Camino: Acapetahua - Embarcadero Las Garzas, tramo: km. 0+000 - km. 17+500 | |
| B054 | Construcción del camino: (San José El Contento) - Sibaca - Guaquitepec; tramo: km. 0+000 - km. 28+713.50; subtramo: km. 17+000 - km. 18+000 | |
| B058 | Ampliación del tramo: La Angostura - San Francisco Pujiltic (Tercera Etapa); Tramo: Km. 0+000 - Km. 44+040; Construcción de Puente de 25.00 ml, ubicado en el Km. 29+814.82 | |
| B032 | Camino: San Cristóbal - Tenejapa - Cancuc, tramo: km. 0+000 - km. 54+500 | No presenta presupuesto devengado, toda vez que el proyecto fue recientemente liberado, se encuentra en proceso de licitación y contratación |
| B059 | Camino: Tuxtla Gutiérrez - Suchiapa, Tramo: Km. 0+000 - Km. 18+000 | |
| B014 | Programa de Supervisión, Seguimiento, Estudios y Evaluación de Obras de Infraestructura Carretera. | No presentan avances fisicos ya que son proyectos con partidas liberadas para previsiones, para gasto de combustible, pago de indirectos y materiales de útiles de oficina |
| B021 | Camino Rural: E.C. (Nuevo Juan del Grijalva - El Tapón (Zona Cero)) - El Triunfo - Lázaro Cárdenas, tramo: km. 0+000 - km. 13+800 | |

JUSTIFICACIONES

| PROYECTOS | | DESCRIPCIÓN |
|-----------|--|--|
| CLAVE | NOMBRE | |
| B010 | Rehabilitación del Camino: Huitiupan - Amatan; tramo: km. 0+000 - km. 45+700, subtramo: km. 22+000 - km. 41+700 (T.A.). | <p>No presenta avances, ni presupuesto devengado, debido a que los proyectos tuvieron reducción de recursos por traspaso, para diversos proyectos.</p> |
| B020 | Camino: Reforma - Aldama - Benavides 2a.; tramo: km. 0+000 - km. 21+250. | |
| B001 | Construcción del camino: E.C. (Chanal - La Mendoza) - Sakchibalte, tramo: km. 0+000 - km. 4+140, subtramo: km 0+000 - km 1+500 | |
| B008 | Construcción del camino: E.C. (Agustín Rubio-Ignacio Zaragoza) - Cerro Las Campanas - Villaflora - San Lorenzo - Reforma y Planada, tramo: km. 0+000 - km. 27+000, subtramo: km. | |
| B009 | Construcción del camino: San Fernando - Monterrey - Las Maravillas, tramo: km. 0+000 - km. 20+000, subtramo: km. 7+000 - km. 8+500 | |
| B011 | Construcción del camino: E.C. (Icalumtic - Aldama), tramo: km. 0+000 - km. 7+120; subtramo: km. 4+500 - km. 7+120 | |
| B015 | Construcción del camino: (San José El Contenido) - Sibaca - Guaquitepec; tramo: km. 0+000 - km. 28+713.50; subtramo: km. 17+000 - km. 19+000 | |
| B018 | Construcción del camino: Yakampot - E.C. Yaalchitom, tramo: km. 0+000 - km. 27+100, subtramo: km. 13+500 - km. 15+500 | |
| B020 | Construcción del camino: Tzajaltetic - Los Ranchos Corralito, tramo: km. 0+000 - km. 12+017, subtramo: km 10+000 - km 12+017 | |
| B021 | Construcción del camino: E.C. Frontera Comalapa - Chicomuselo - Bellavista, tramo: km. 0+000 - km. 32+900, subtramo, km. 29+500 - km. 31+000 | |
| B025 | Construcción del camino: E.C. km. 10+000 del tramo (Cruzton - Las Ollas) - Chilimjoveltic, tramo: km. 0+000 - km. 8+640, subtramo: km. 1+000 - km. 3+000 | |
| B026 | Construcción del camino: Yaalvacash - E.C. Yutniontic, tramo: km 0+000 - km 9+400, subtramo: km 7+000 - km 9+400 | |
| B027 | Construcción del camino: E.C. (Chalchihuitan - Tzacucum) - Balunaco, tramo: km. 0+000 - km. 7+904, subtramo: km 1+300 - km 3+000 | |
| B029 | Construcción del camino: San Fernando- Colonia Cuahtémoc, tramo: km 0+000 - km 9+000, subtramo: km 0+000 - km 2+000 | |
| B013 | Camino: Chespal Nuevo - Pavencul; tramo: km. 0+000 al km. 14+300. | |

Nota: Cabe mencionar que el rango de porcentaje de avances, utilizado para la notificación de beneficiarios es de 80%, en los formatos de indicadores.